




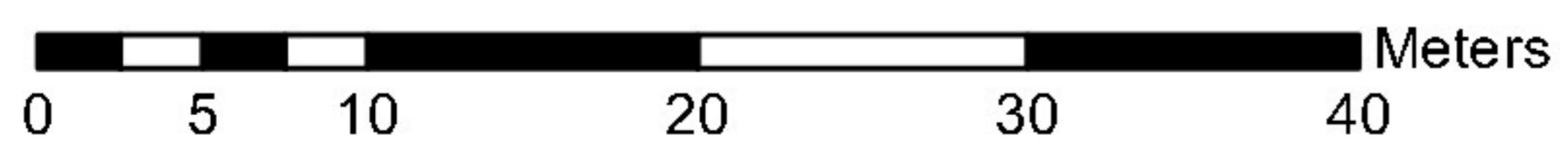
OCE-Werkzaamheden Doetinchem

Vrijgavetekening uitgevoerde werkzaamheden 15-06

Legenda

-  Opsporingsgebied (verdacht gebied)
-  Projectgebied
-  Volledig vrijgegeven (2,5 m-mv)

Nr.	X	Y
1	215833.39	440814.57
2	215832.84	440799.48
3	215828.19	440791.7
4	215790.28	440800.88
5	215792.42	440805.53



Esri Nederland & Community Maps Contributors

Projectnaam: OCE-Werkzaamheden Doetinchem
 Projectnummer: XXXXXXXXXX
 Opdrachtgever: Dusseldorp
 Schaal: 1:500/A3
 Datum: 6/15/2016
 Versie: Definitief
 Opgesteld door: XXXXXXXXXX
 Gecontroleerd door: XXXXXXXXXX

